

ГРАФИЧЕСКОЕ ОПИСАНИЕ МЕСТОПОЛОЖЕНИЯ ГРАНИЦ ПУБЛИЧНОГО СЕРВИТУТА

1. Местоположения границ публичного сервитута	Самарская область, город Самара		
2. Система координат	МСК-63		
3. Метод определения координат	Аналитический метод		
4. Площадь публичного сервитута	2956 кв.м		
Обозначение характерных точек границы	Координаты, м		Средняя квадратическая погрешность положения характерной точки (M_t), м
	X	Y	
1	2	3	4
1	380532,82	1373894,57	0.1
2	380534,27	1373888,74	0.1
3	380555,31	1373893,95	0.1
4	380554,83	1373895,91	0.1
5	380581,91	1373902,63	0.1
6	380612,05	1373908,15	0.1
7	380613,38	1373908,46	0.1
8	380621,95	1373871,11	0.1
9	380700,49	1373889,14	0.1
10	380846,76	1373921,38	0.1
11	381048,69	1373965,90	0.1
12	381052,39	1373966,73	0.1
13	381064,53	1373970,63	0.1
14	381062,71	1373976,28	0.1
15	381144,92	1374002,69	0.1
16	381139,36	1374044,44	0.1
17	381154,19	1374055,85	0.1
18	381153,54	1374060,76	0.1
19	381150,15	1374060,31	0.1
20	381150,45	1374058,02	0.1
21	381135,09	1374046,20	0.1
22	381140,51	1374005,47	0.1
23	381057,68	1373978,87	0.1
24	381059,50	1373973,22	0.1
25	381051,19	1373970,55	0.1
26	380845,90	1373925,29	0.1
27	380699,61	1373893,04	0.1
28	380624,95	1373875,91	0.1
29	380616,38	1373913,25	0.1
30	380611,32	1373912,09	0.1
31	380581,07	1373906,54	0.1
1	380532,82	1373894,57	0.1








СХЕМА РАСПОЛОЖЕНИЯ ГРАНИЦ ПУБЛИЧНОГО СЕРВИТУТА



Граница публичного сервитута

Условные обозначения

Масштаб 1:3500

- | | | | | |
|--|--|---|---------------|---|
|  | Границы кадастрового квартала |  | 63:01:0407006 | Номера кадастрового квартала |
|  | Граница земельных участков включенных в ЕГРН |  | | Граница публичного сервитута |
| :36980 | Надпись кадастрового номера земельного участка |  | | Граница проектного инженерного сооружения |
| :884 | Надпись кадастрового номера ОКС |  | | Характерная точка границы |
|  | Граница ОКС включенных в ЕГРН | 1 | | Обозначение новой характерной точки |