

**ГРАФИЧЕСКОЕ ОПИСАНИЕ**

**местоположения границ населенных пунктов, территориальных зон, особо охраняемых природных территорий, зон с особыми условиями использования территории**

**"Строительство участка теплотрассы для подключения объекта: Жилой дом (секция №6, №7), расположенный по адресу: г.Самара, Измайловский переулок"**

(наименование объекта, местоположение границ которого описано (далее - объект))

**Раздел 1**

**Сведения об объекте**

№ п/п	Характеристики объекта	Описание характеристик
1	2	3
1.	Местоположение объекта	Самарская область, город Самара
2.	Площадь объекта +/- величина погрешности определения площади (P +/- Дельта P)	203 +/- 5 м <sup>2</sup>
3.	Иные характеристики объекта	-

## Раздел 2

### Сведения о местоположении границ объекта

1. Система координат МСК-63, зона 1

2. Сведения о характерных точках границ объекта

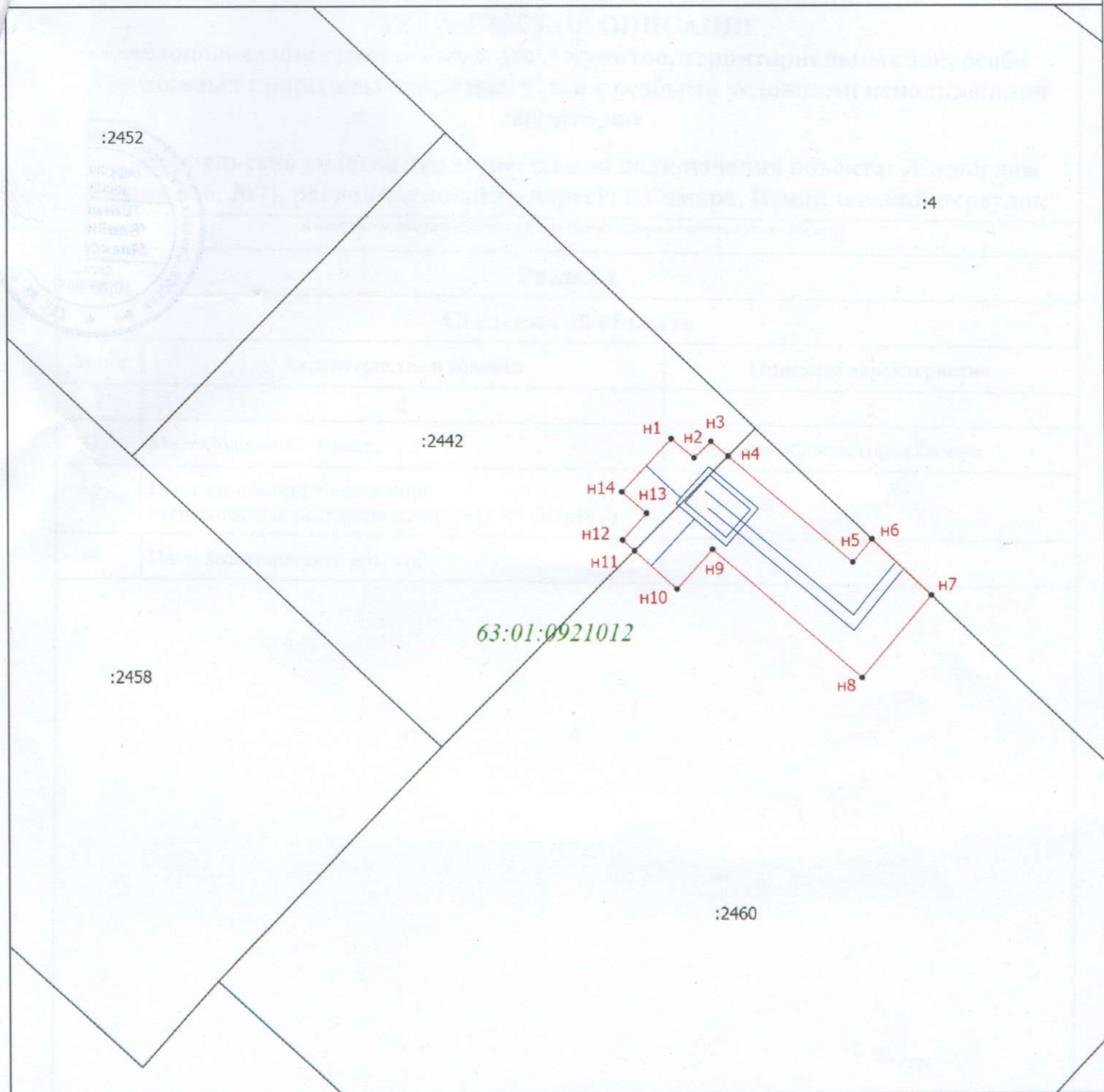
Обозначение характерных точек границ	Координаты, м		Метод определения координат характерной точки	Средняя квадратическая погрешность положения характерной точки (Mt), м	Описание обозначения точки на местности (при наличии)
	X	Y			
1	2	3	4	5	6
1	387003.01	1379135.55	Аналитический метод	0.1	Закрепление отсутствует
2	387001.44	1379137.42	Аналитический метод	0.1	Закрепление отсутствует
3	387002.78	1379138.81	Аналитический метод	0.1	Закрепление отсутствует
4	387001.58	1379140.21	Аналитический метод	0.1	Закрепление отсутствует
5	386992.86	1379150.37	Аналитический метод	0.1	Закрепление отсутствует
6	386994.74	1379151.98	Аналитический метод	0.1	Закрепление отсутствует
7	386990.13	1379156.80	Аналитический метод	0.1	Закрепление отсутствует
8	386983.48	1379151.10	Аналитический метод	0.1	Закрепление отсутствует
9	386993.93	1379138.89	Аналитический метод	0.1	Закрепление отсутствует
10	386990.67	1379135.96	Аналитический метод	0.1	Закрепление отсутствует
11	386993.82	1379132.50	Аналитический метод	0.1	Закрепление отсутствует
12	386994.70	1379131.52	Аналитический метод	0.1	Закрепление отсутствует
13	386996.90	1379133.50	Аналитический метод	0.1	Закрепление отсутствует
14	386998.67	1379131.48	Аналитический метод	0.1	Закрепление отсутствует
1	387003.01	1379135.55	Аналитический метод	0.1	Закрепление отсутствует

3. Сведения о характерных точках части (частей) границы объекта

Обозначение характерных точек части границы	Координаты, м		Метод определения координат характерной точки	Средняя квадратическая погрешность положения характерной точки (Mt), м	Описание обозначения точки на местности (при наличии)
	X	Y			
1	2	3	4	5	6
-	-	-	-	-	-











# Схема расположения границ публичного сервитута



Масштаб 1:500

## Условные обозначения

-  - Часть границы, местоположение которой определено при выполнении кадастровых работ
-  - Характерная точка границы, сведения о которой позволяют однозначно определить ее положение на местности
-  n1 - Обозначение новой характерной точки
-  - Часть границы, сведения ЕГРН о которой позволяют однозначно определить ее положение на местности
-  - Граница кадастрового квартала
-  :4 - Кадастровый номер земельного участка
-  63:01:0921012 - Номер кадастрового квартала
-  - Проектируемые тепловые сети

Подпись \_\_\_\_\_

Дата " 26 " ноября 2025 г.

Место для оттиска печати (при наличии) лица, составившего описание местоположения границ объекта